

Domaradz, 26.08.2024 r.

**Do:**  
**Inżynier Kontraktu**  
**Wojciech Niewiński**  
**Lafrentz Polska Sp. z o.o.**  
**ul. Kamiennogórska 22,**  
**60-179 Poznań**

**DW:**  
**Kierownik Projektu**  
**Karol Grzonka**  
**Generalna Dyrekcja Dróg Krajowych i Autostrad**  
**Oddział w Gdańsku**  
**ul. Subisława 5**  
**80-354 Gdańsk**

L.dz. PI/S6\_2/MCH/7564/2024

**Dotyczy:** Umowa 160/KP-10/2021 (dalej: Umowa lub Kontrakt), której przedmiotem jest „Budowa drogi ekspresowej S6 na odcinku Słupsk – Bożepole Wielkie. Zadanie 2: Koniec Obwodnicy Słupska – w. Bobrowniki (z węzłem)” (dalej: Projekt).

**Temat: zgłoszenie odkrycia obiektów archeologicznych**

Podstawa Kontraktowa: Subklauzula 4.24

Dokumenty związane:

Wykonawca informuje, że w trakcie prowadzonego monitoringu archeologicznego w dniu 25.08.2024 r. na obszarze odhumusowań w rejonie Węzła Damno, na Trasie Głównej w km 13+680-13+690 oraz w ciągu dróg DG120040G i DP1139G dokonano odkrycia 14 obiektów archeologicznych. W załączeniu raport z monitoringu archeologicznego.

Z poważaniem,

PRZEDSTAWICIEL WYKONAWCY

  
Marta Szydłowska

Załączniki:

[1] Raport z monitoringu archeologicznego, zgłoszenie odkrycia obiektów archeologicznych w dniu 25.08.2024 r.

LIDER KONSORCJUM	PARTNER KONSORCJUM	PARTNER KONSORCJUM
<b>NDI SA,</b> ul. Powstańców Warszawy 19, 81-718 Sopot, tel. +48 58 771 77 00, fax +48 58 771 77 01, <a href="http://www.ndi.pl">www.ndi.pl</a> , <a href="mailto:ndi@ndi.com.pl">ndi@ndi.com.pl</a> , KRS 0000872743, Sąd Rejonowy Gdańsk-Północ w Gdańsku, VIII Wydział Gospodarczy KRS, NIP 585-145-19-23, Regon 220920598, Kapitał zakładowy 130.000.000,00 zł	<b>NDI SOPOT S.A.,</b> ul. Powstańców Warszawy 19, 81-718 Sopot, tel. +48 58 771 77 00, fax. +48 58 771 77 01, <a href="http://www.ndi.pl">www.ndi.pl</a> , <a href="mailto:ndi@ndi.com.pl">ndi@ndi.com.pl</a> , KRS 0000138784, Sąd Rejonowy Gdańsk-Północ w Gdańsku, VIII Wydział Gospodarczy KRS, NIP 583-000-75-31, Regon 190930450, Kapitał zakładowy (w całości wpłacony) 30.000.000,00 zł	<b>TODINI CENTRAL ASIA LLP z siedzibą w Kazachstanie</b> Nur-Sultan, al. Sariarka 6, biuro 1420, Kazachstan numer identyfikacyjny przedsiębiorstwa 040240000053, numer rejestrowy 15676-1901-TOO/IU, data rejestracji 26.02.2004 roku



Inwestycja:

Projekt i budowa drogi ekspresowej S6 na odcinku Słupsk – Bożepole Wielkie.

Zadanie 2: Koniec obwodnicy Słupska – w. Bobrowniki (z węzłem).

Temat:

**Zgłoszenie odkrycia obiektów archeologicznych.**

**Raport z nadzoru archeologicznego Inwestycji – sierpień 2024**

Zamawiający:

**NDI S.A.**

ul. Powstańców Warszawy 19, 81-718 Sopot

Wykonawca:

**MR Consulting sp. z o.o. Środowiskowa sp. k.**

ul. Szosa Chełmińska 177-181

87-100 Toruń

Opracowanie:

mgr Adam Golański

mgr Piotr Kalka

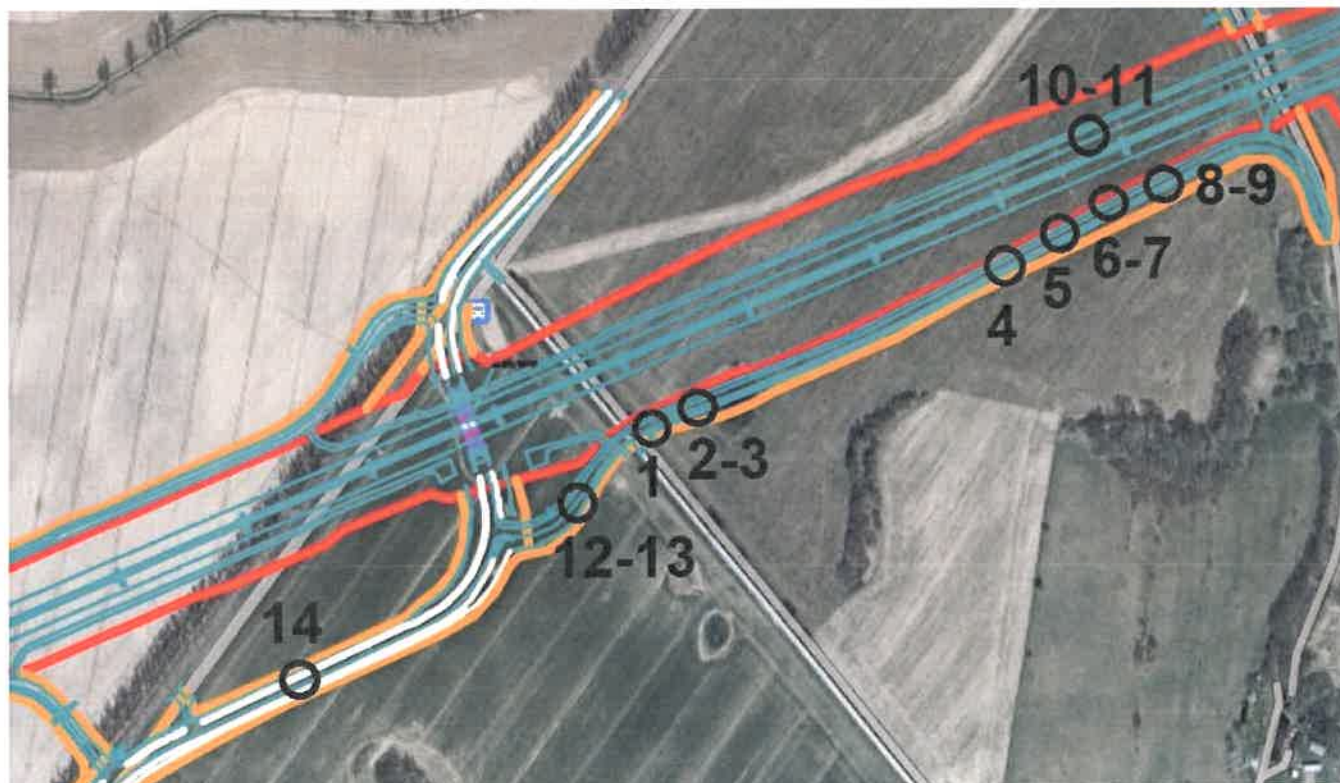
**25 sierpnia 2024 r.**

W trakcie nadzoru archeologicznego prowadzonego na obszarze odhumusowań w rejonie Węzła Damno, na **Trasie Głównej** w kilometrażu **13+680-13+690**, oraz w ciągu dróg **DG120040G** i **DP1139G** odkryto **14** obiektów archeologicznych (paleniska, piece, jamy) o ewidentnie antropogenicznym charakterze (**Fot. 1-18**). W przypadku sześciu obiektów (nr 5, 7, 10, 11, 13, 14) w stropach wystąpił materiał ceramiczny. Odkryte obiekty występują w trzech skupiskach (**Ryc. 1-2**). Obiekty zostały w wyraźny sposób oznaczone palikami, czarną folią oraz białą-czerwoną taśmą (**Fot. 19-22**).

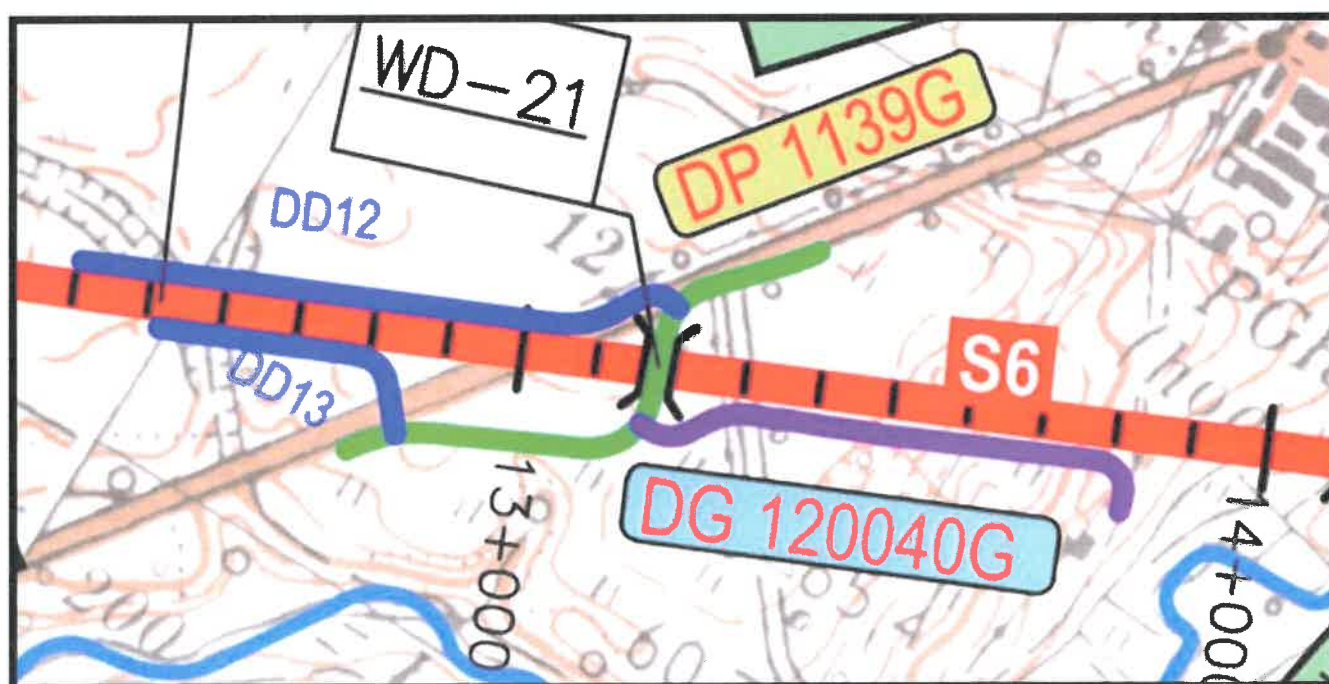
Strefy odkrycia obiektów archeologicznych należy bezwzględnie wyłączyć z wszelkich prac ziemnych. Wyeksplorowanie odnalezionych obiektów z odpowiednim marginesem obejmie teren około 22 arów.

Piotr Kalka





Ryc. 1. Lokalizacja skupisk odkrytych obiektów archeologicznych (ob. 1–14).



Ryc. 2. Przebieg Trasy Główniej i DG120040G oraz DP1139G w rejonie Węzła Damno.







**Fot. 1** Obszar odhumusowania DG120040G.



**Fot. 2** Obszar odhumusowania DG120040G.





**Fot. 3** Obiekt archeologiczny nr 1.



**Fot. 4** Obiekt archeologiczny nr 2.







**Fot. 5** Obiekt archeologiczny nr 3.



**Fot. 6** Obiekt archeologiczny nr 4.






**Fot. 7** Obiekt archeologiczny nr 5.



**Fot. 8** Obiekt archeologiczny nr 6.







**Fot. 9.** Obiekt archeologiczny nr 7.



**Fot. 10.** Obiekt archeologiczny nr 8.







**Fot. 11.** Obiekt archeologiczny nr 9.



**Fot. 12.** Obszar odhumusowania **Trasji Głównej** w kilometrażu **13+650-13+700**.





**Fot. 13.** Obiekty archeologiczne nr 10-11.



**Fot. 14** Obszar odhumusowania **DG120040G**.







**Fot. 15.** Obiekt archeologiczny nr 12.



**Fot. 16.** Obiekt archeologiczny nr 13.







**Fot. 17** Obszar odhumusowania DP1139G.



**Fot. 18.** Obiekt archeologiczny nr 14.





**Fot. 19.** Odkryte obiekty oznakowane i wstępnie zabezpieczone.



**Fot. 20.** Odkryte obiekty oznakowane i wstępnie zabezpieczone.





**Fot. 21.** Odkryte obiekty oznakowane i wstępnie zabezpieczone.



**Fot. 22.** Odkryte obiekty oznakowane i wstępnie zabezpieczone.

